

## 1 Bålhytte og naturlegeplads

Naturlegepladsen og bålhytten ved bækken er udgangspunkt for afmærkede vandrestier (se kortet). Der er mulighed for at løbe orienteringsløb på faste poster i skoven.

På Dansk Orienterings-Forbunds hjemmeside ([www.findveji.dk](http://www.findveji.dk)) kan man printe orienteringskort ud.

## 2 Bunkers fra 2. verdenskrig

Batteristillingen blev bygget af den tyske værnemagt og kunne beskyde farvandet mellem Rømø og Fanø. Batteristillingen var en del af Atlantivolden – et bælte af fæstningsværker langs kysterne fra Nordkap til Biscayen.

## 3 Vadehavscentret

Vadehavscentret er porten til Nationalparken og UNESCO Verdensarv Vadehavet. Her kan man opleve arkitektur i verdensklasse og lære om vadehavets helt unikke fugle- og dyreliv. [www.vadehavscentret.dk](http://www.vadehavscentret.dk)

## 6 V. Vedsted Kirke

V. Vedsted Kirke (ca. 1175) kan ses langt ude fra havet og har uden tvivl fungeret som sømærke i middelalderen. [www.vestervedstedkirke.dk](http://www.vestervedstedkirke.dk)

## 7 Ungdomshøjskolen ved Ribe

Skolen blev grundlagt i 1895. Frem til genforeningen i 1920 gik grænsen til Tyskland lige syd for V. Vedsted og i den periode blev skolen brugt som efterskole for dansksindede sønderjyder. I dag er den ungdomshøjskole. [www.uhr.dk](http://www.uhr.dk)

## 8 RAF Mindestenen

I april 1943 blev et engelsk Lancaster fly skudt ned lige syd for V. Vedsted. Syv allierede soldater blev dræbt.

Stenen blev rejst den 21. april 2012 på initiativ af Aase Kjærns, som var øjenvidne til flystyrtet.

## 9 Degnetoften

Et fuldt moderne spejdercenter med plads til 56 overnattende personer. Centret er bygget af frivillige spejdere.

Centret ejes af KFUM-spejderne i Ribe-Hviding.

## 10 V. Vedsted Vingård

Vester Vedsted Vingård er et økologiske spisesed omgivet af vinmarker, hvorfra man producerer hvidvin, rosé og rødvin. Hyggelig gårdbutik, restaurant og naturcafé. [www.vvingaard.dk](http://www.vvingaard.dk)

## Stor tak til:

Bunkers i V. Vedsted [www.vevent.dk](http://www.vevent.dk)

LOLKS Industrial Services [www.lolks.dk](http://www.lolks.dk)

Tidevands Bed & Breakfast [www.tidevandsbb.dk](http://www.tidevandsbb.dk)

Ungdomshøjskolen ved Ribe [www.uhr.dk](http://www.uhr.dk)


Vadehavsbageriet [www.vadehavsbageriet.dk](http://www.vadehavsbageriet.dk)

Vadehavscentret [www.vadehavscentret.dk](http://www.vadehavscentret.dk)

V. Vedsted Vingård [www.vvingaard.dk](http://www.vvingaard.dk)


## Udgivet af V. Vedsted Landsbyforening

[www.vestervedsted.dk](http://www.vestervedsted.dk)




4 Mandø Ebbevej

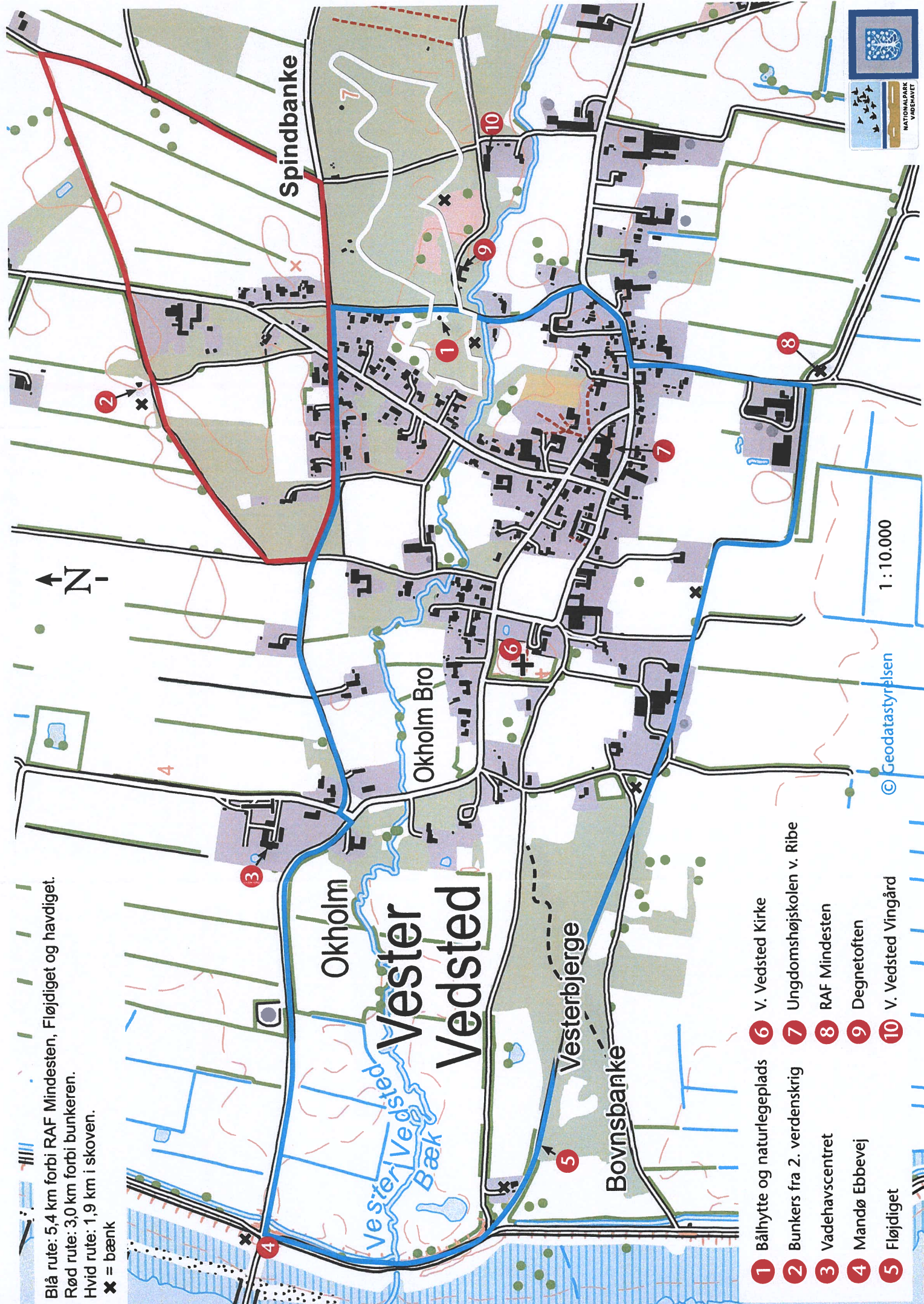
## Vandrestier tæt på Nationalpark Vadehavet



5 Fløjdiget



V. Vedsted bæk



Blå rute: 5,4 km forbi RAF Mindesten, Fløjdiget og havdiget.  
 Rød rute: 3,0 km forbi bunkeren.  
 Hvid rute: 1,9 km i skoven.  
 x = bænk

- 1 Bålhytte og naturlegeplads
- 2 Bunkers fra 2. verdenskrig
- 3 Vadehavscenret
- 4 Mandø Ebbevej
- 5 Fløjdiget
- 6 V. Vedsted Kirke
- 7 Ungdomshøjskolen v. Ribe
- 8 RAF Mindesten
- 9 Degnetoften
- 10 V. Vedsted Vingård

© Geodatastyrelsen

1 : 10.000

